

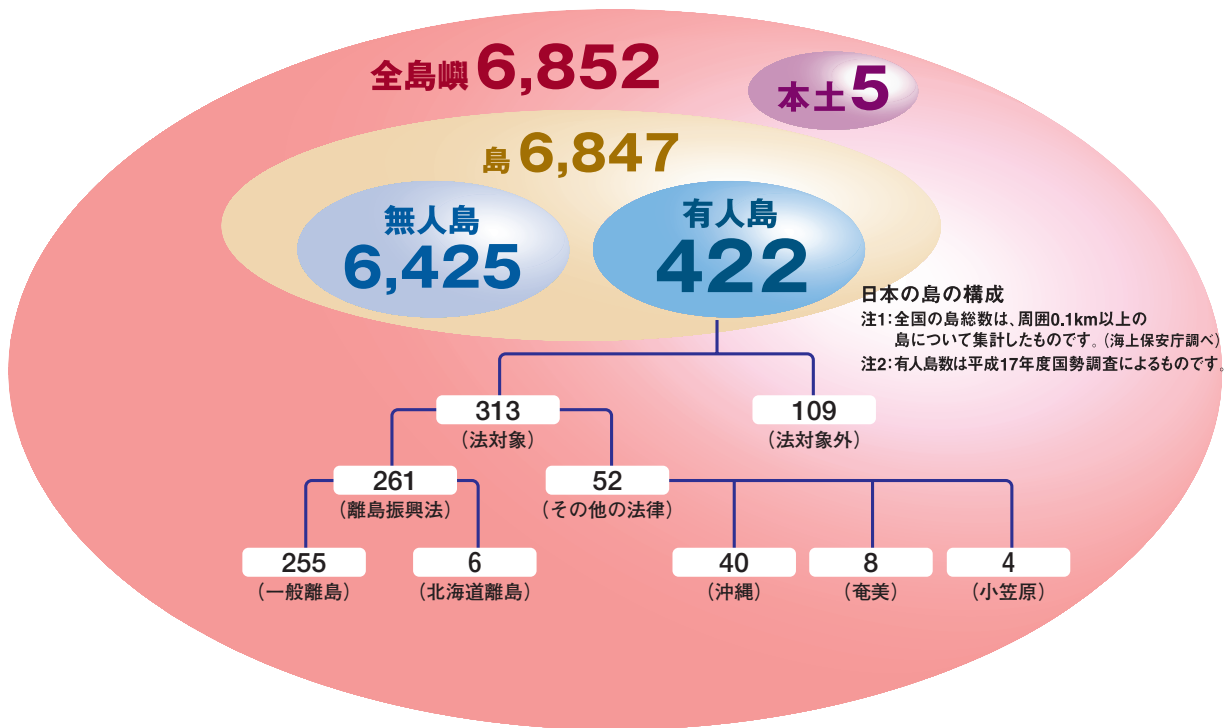
日本の 島々が 果たす役割





島は、いま

日本は大小あわせて6,852もの島々から構成されている海洋島嶼^{とうしょ}国です。そのうち「本土」とよばれるもの（北海道、本州、四国、九州、沖縄本島）が5島、有人島が422島、残りの6,425島が無人島です。



大切な島

島は、本土に暮らす人々にとっても重要な役割をもっています。外洋にある島は、200カイリ排他的経済水域や大陸棚などわが国の領域確保のために大切な存在。海洋資源の保全や利用、航海の安全確保、海の治安維持、食糧の確保、気象や海象の観測など大きな役割を果たしています。島にはたくさんの貴重な文化・伝統・歴史遺産が受け継がれ、すぐれた自然環境にも恵まれています。都市の人々が忘れかけているゆったりとした時間の流れが島にはあるのです。

島の活性化のために

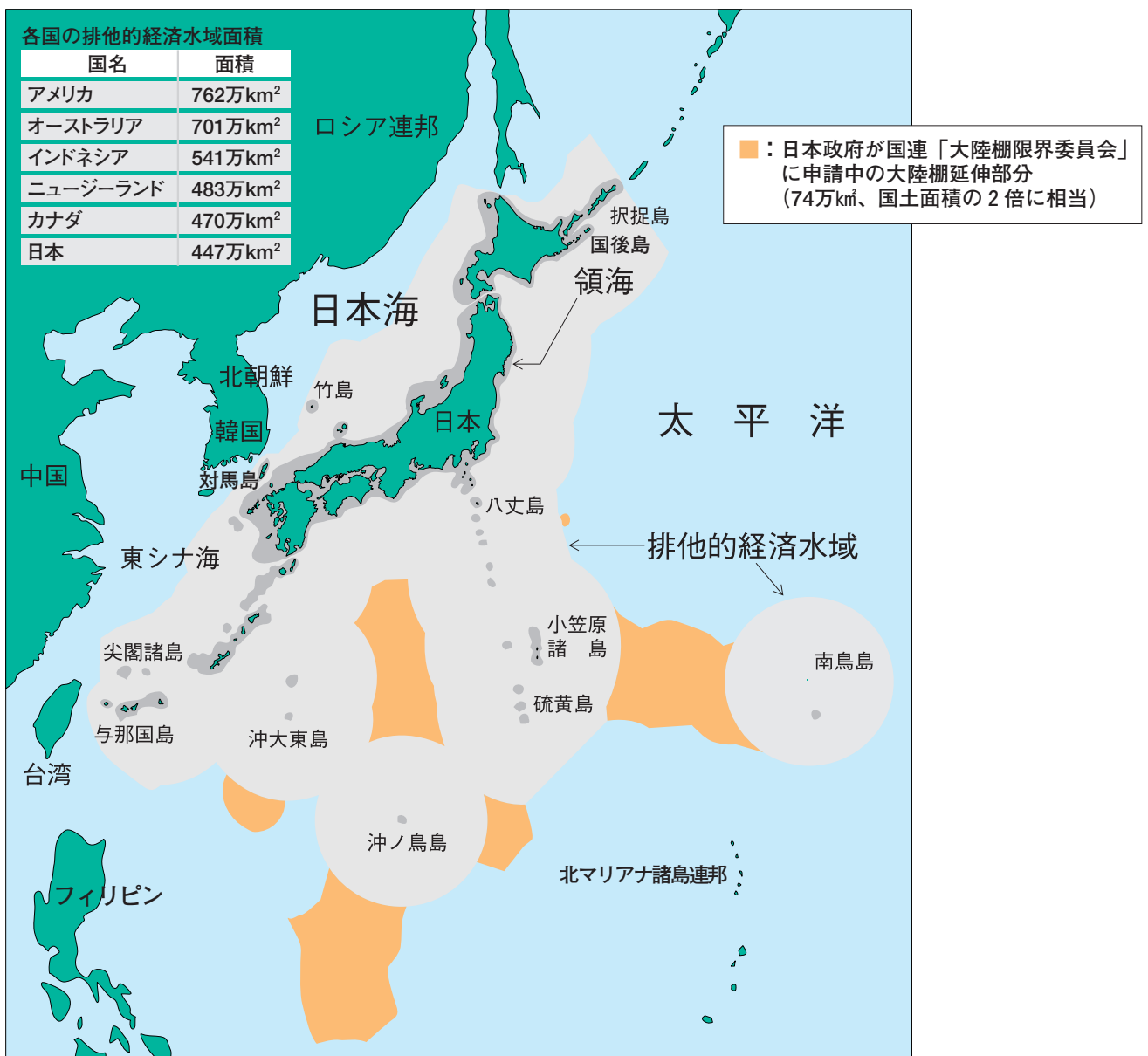
国では、離島振興法や特別な法律にもとづいて、道路、港、下水道、高速通信など住み良くするための基盤を積極的に整備し、より便利な交通手段の確保や産業の振興、医療の確保、高齢者福祉の増進、教育や文化の振興、観光や交流の促進のための補助・優遇制度を設け、島の活性化やPRのための調査やイベントを行うなど、島の振興に取り組んでいます。今後ともみなさんのご理解、ご支援をよろしくお願いいたします。

島—海洋国の礎

わが国は世界有数の海洋多島国で、島はわが国の海域（経済水域）の約50%を有し、外海の島々は、韓国・中国・ロシアなど外国の地域との接点を形づくっています。また、密漁監視や海難救助、船の緊急寄港地にもなっています。

このような地理的特性から、島はおもに次のような役割を果たしています。

■ 国境、領土や領海、経済水域、大陸棚などを確保し、海洋資源を守る (国土・海域確保)



(注)「200カイリ排他的経済水域」とは、領海基線から200カイリ(約370km)の範囲内の海域を指し、その領域内においては水産資源・鉱物資源の探査・開発などについてわが国の主権が認められています。また、海の科学的調査、海の環境の保護についての管轄権も有しています。

■ 密漁や密航、密輸の監視など、海の治安を守る（海の治安維持）

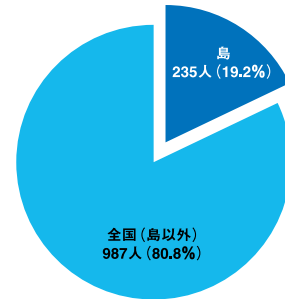


国境の島では、島びとが外国船の密漁から日本の資源を守っている（長崎県・対馬島）

島びとによる密航の監視所（福岡県・小呂島）



島の集団不法入国発見実績



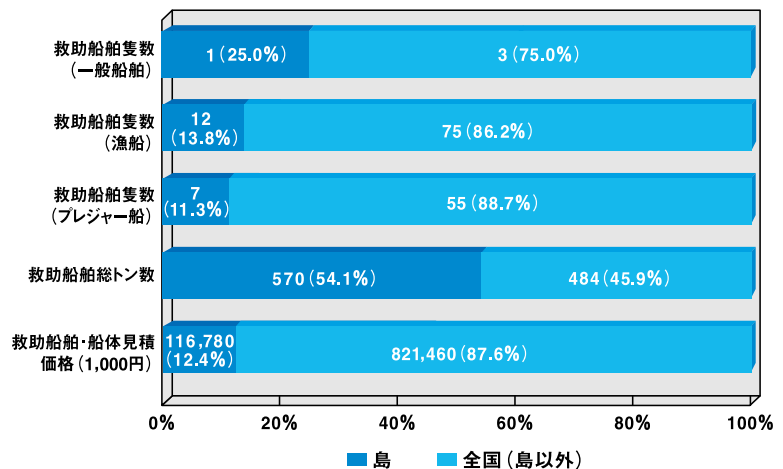
（資料）法務省出入国管理課「平成10年版 出入国管理」（平成10年10月）

■ 海難救助や緊急時の船の寄港など、海の安全を守ります（海の安全確保）



島は海を行く船・人すべてを見守っている（和歌山県・大島）

島の海難救助実績



（注）島の数値は離島振興関係4法の指定離島に限ります。救難所・漁船などによって救助された船舶（隻数、総トン数、船体見積価格）に占める島のシェア。平成18年1月1日～同年12月31日の実績

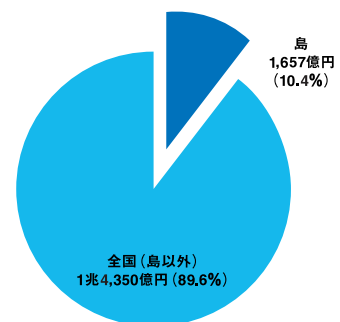
（資料）社団法人日本水難救済会資料

■ 魚介類を中心とした食糧確保の拠点となります（食糧確保・補給）



島は私たちの生活を支える海のフロンティア（北海道・奥尻島）

島の水産業出荷額



（注）島の数値は離島振興関係4法の指定離島に限ります。

（資料）日本離島センター『2007 離島統計年報』、農林水産省「農林水産統計」（平成17年）

島——生命の大地

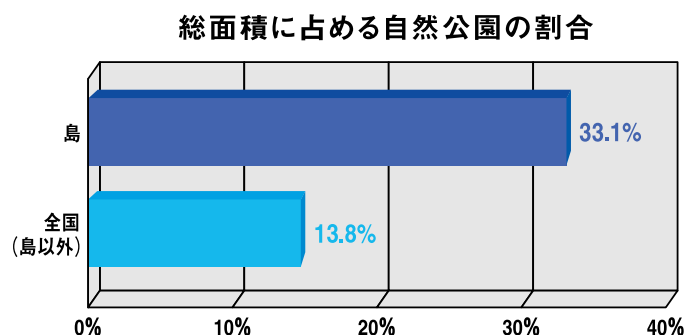
島は、厳しい環境を背景に、人の手が適度に継続して加わってきたことによって、豊かな自然を残しています。また、海に囲まれていることから、さまざまな固有の生命をはぐくみ、地球全体の環境や生態系をまもり、レクリエーションや保養の場にもなっています。

このような自然特性から、島はおもに次のような役割を果たしています。

■ さまざまな生き物のすむ環境を守ります（生物・生態系保全）

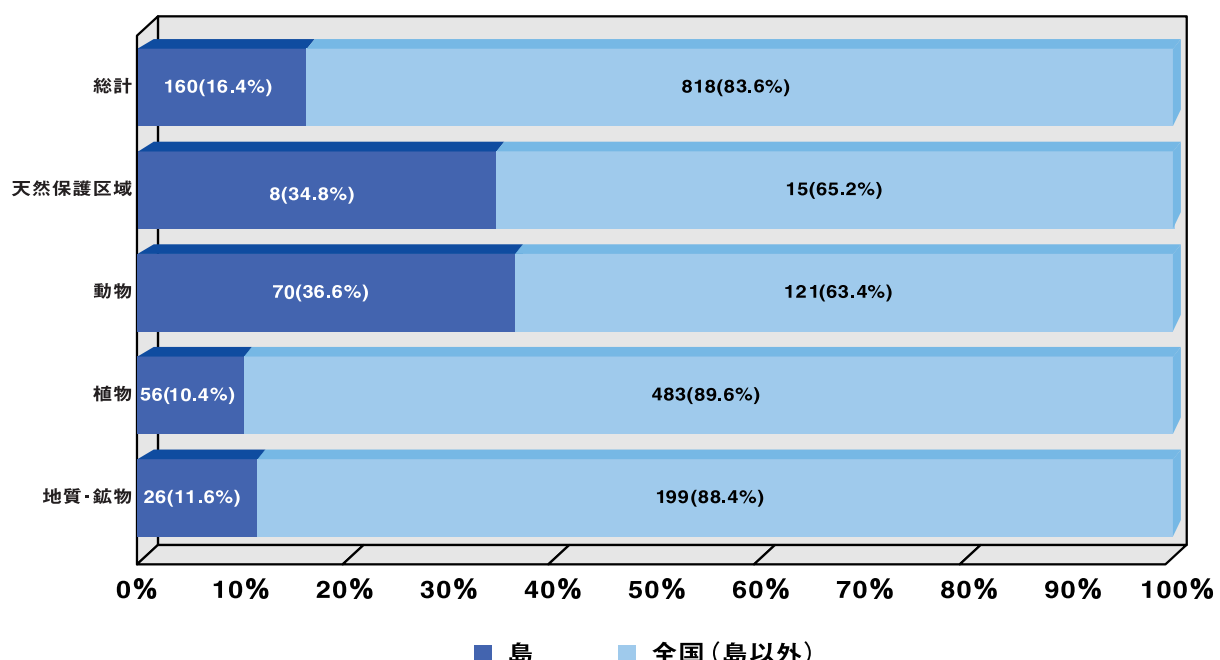


島にはさまざまな動植物が息づいている（北海道・利尻島）



（注）島の数値は離島振興関係4法の指定離島に限ります。
 （資料）日本離島センター『2007 離島統計年報』、
 環境省「自然保護各種データ一覧」（平成18年3月）

島の国指定天然記念物の件数と全国比



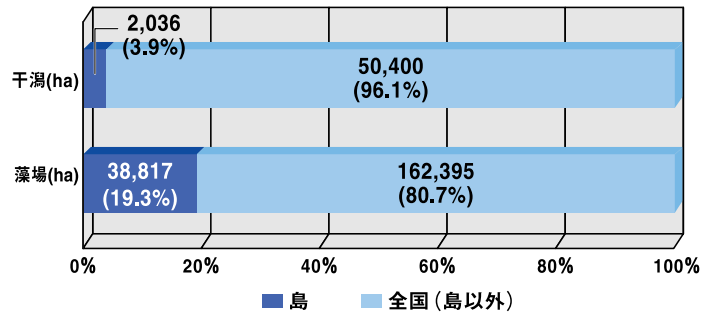
（資料）日本離島センター『日本の島ガイド SHIMADAS』（平成16年）、文化庁資料ほか

■ 藻場・干潟、森林、農地などが空気や水をきれいに保ちます（環境浄化・維持）



人との共生で残された島の豊かな自然（鹿児島県・中之島）

島の干潟・藻場面積の全国比



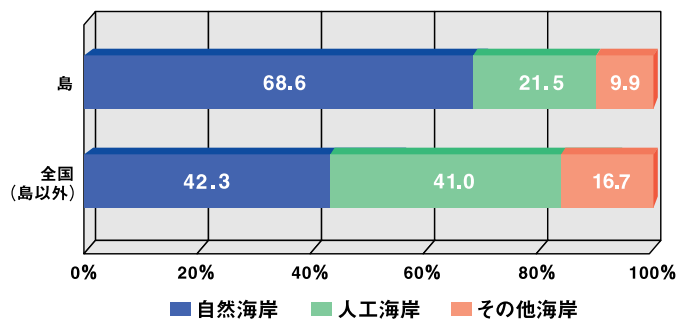
(資料) 環境庁自然保護局「日本の干潟、藻場、サンゴ礁の現況(第1巻干潟・第2巻藻場)」(平成9年7月)

■ 海のレクリエーションや観光、保養、環境教育の場となります（アメニティ提供）



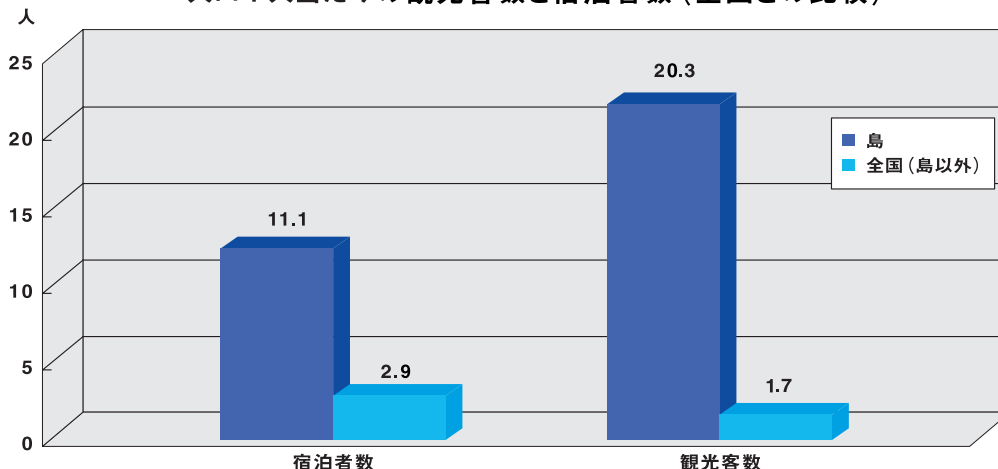
自然を楽しみ、自然を知る（沖縄県・西表島）

海岸延長に占める自然海岸の割合



(注) 島の数値は、北海道・本州・四国・九州の本土4島以外を指し、沖縄本島を含みます。
 ・自然海岸: 人工構造物のない海岸。
 ・半自然海岸: 一部に人工構造物があるが、潮間帯が自然の状態を保持している海岸。
 海岸に人工構造物はないが、海域に構造物がある海岸。
 (資料) 環境庁「第5回自然環境保全基礎調査・海辺調査総合報告書」(平成10年3月、兵庫県は未調査)

人口1人当たりの観光客数と宿泊者数（全国との比較）



(注) 島の数値は離島振興関係4法の指定離島に限ります。
 (資料) 日本離島センター「2007 離島統計年報」、国土交通省「平成18年版観光白書」

島——文化の宝庫

島は、海上交通の先進地であり、外国との交流拠点でもあるという歴史背景、海に囲まれそれぞれが独立しているという特性なども相まって、古くから個性ゆたかな暮らしが営まれ、わが国の文化に多様性と深みを与えています。

このような文化特性から、島はおもに次のような役割を果たしています。

■ 地域文化などを生かした体験学習や、相互交流の場となります（学習・交流の場提供）



島の暮らしをみんなで学ぶ
（写真はイセエビ刺網の漁業体験。長崎県・福江島）

■ 海などの自然と共に生きる社会、さまざまな生活文化を育みます（地域社会継承）



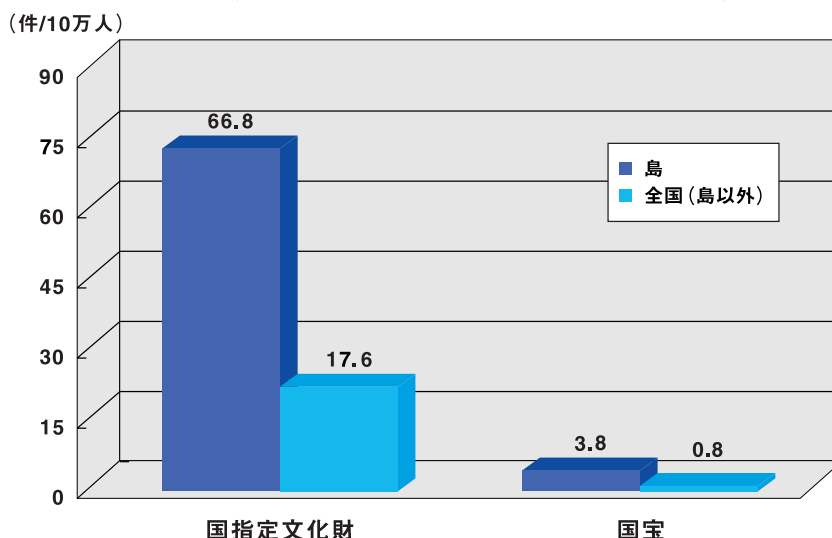
自然の恵みを活かす
島びとの知恵
（写真は「わっば煮」。
新潟県・粟島）

■ 固有の祭り・文化財・技などの伝統文化や、独特の景観を守ります（伝統文化保存）



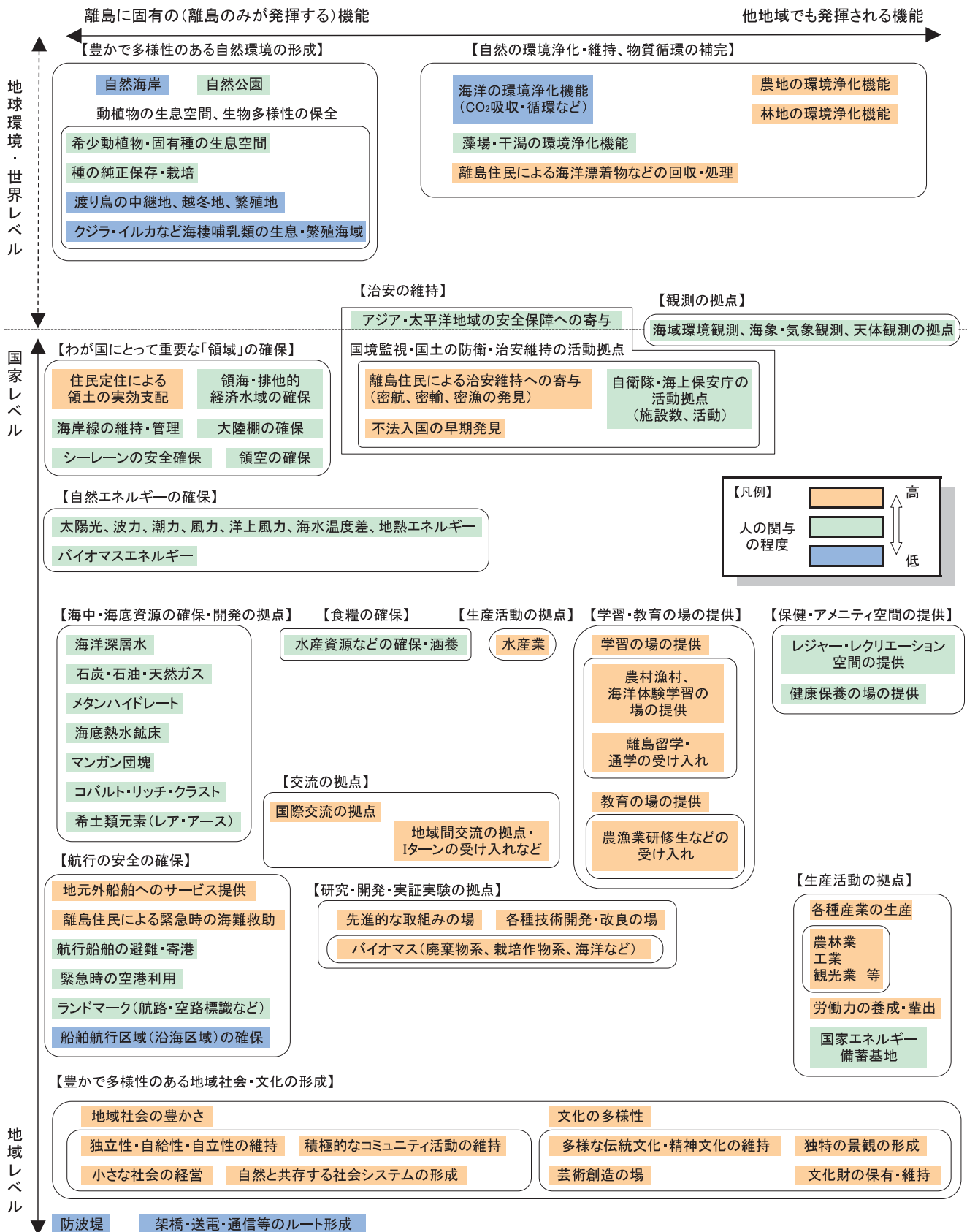
島の数だけ受け継がれてきたものがある
（写真は「ボゼ」。鹿児島県・悪石島）

島の国指定文化財・国宝指定件数
（10万人あたりの件数による全国との比較）



（資料）日本離島センター『日本の島ガイド SHIMADAS』（平成16年）、
『2007 離島統計年報』、文化庁資料ほか

島が果たしている国家的・国民的役割

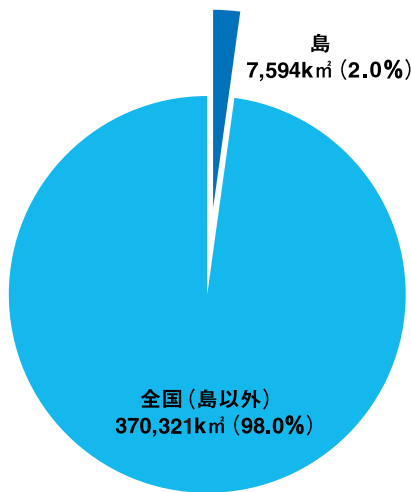


(注) 日本離島センター『平成12年度 離島の有する国土・環境保全等多面的機能に関する調査報告書』(平成13年3月、国土交通省委託調査)をもとに作成

基本的なデータ

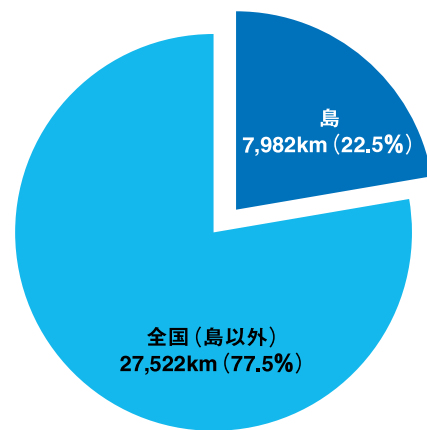
島の面積

島全体の面積は日本の国土の2%に過ぎませんが、静岡県(7,329km²)や高知県(7,105km²)1県の面積以上に相当します。



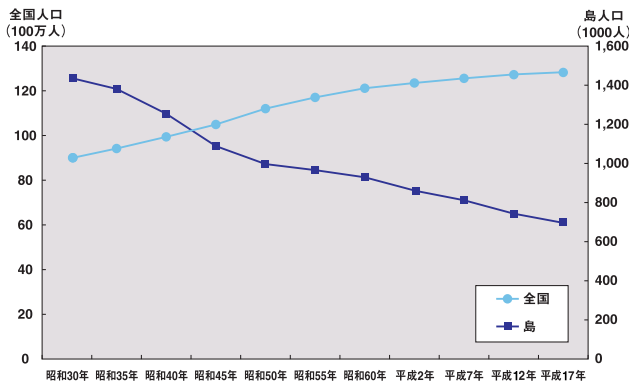
島の海岸線延長

島全体の海岸線延長は、日本全国の約5分の1強を占め、その長さはイタリア(7,600km)やブラジル(7,491km)1国の海岸線の長さ以上に相当します。



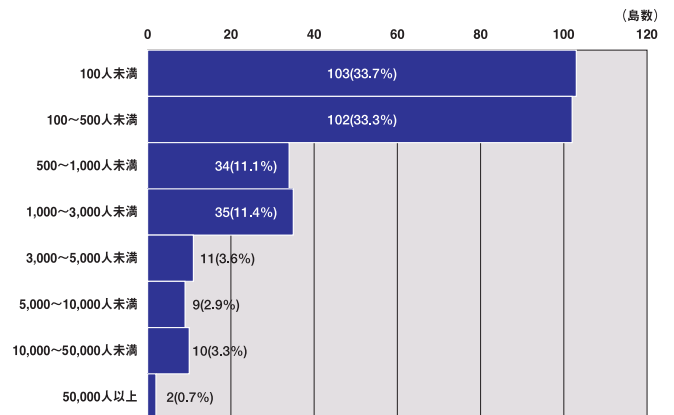
島の人口

島全体の人口は、昭和30年を100とすると平成17年には52にまで減少していますが、島根県(約74万2,000人、平成17年)1県とほぼ同程度の人口を数えています。



人口規模別の島数

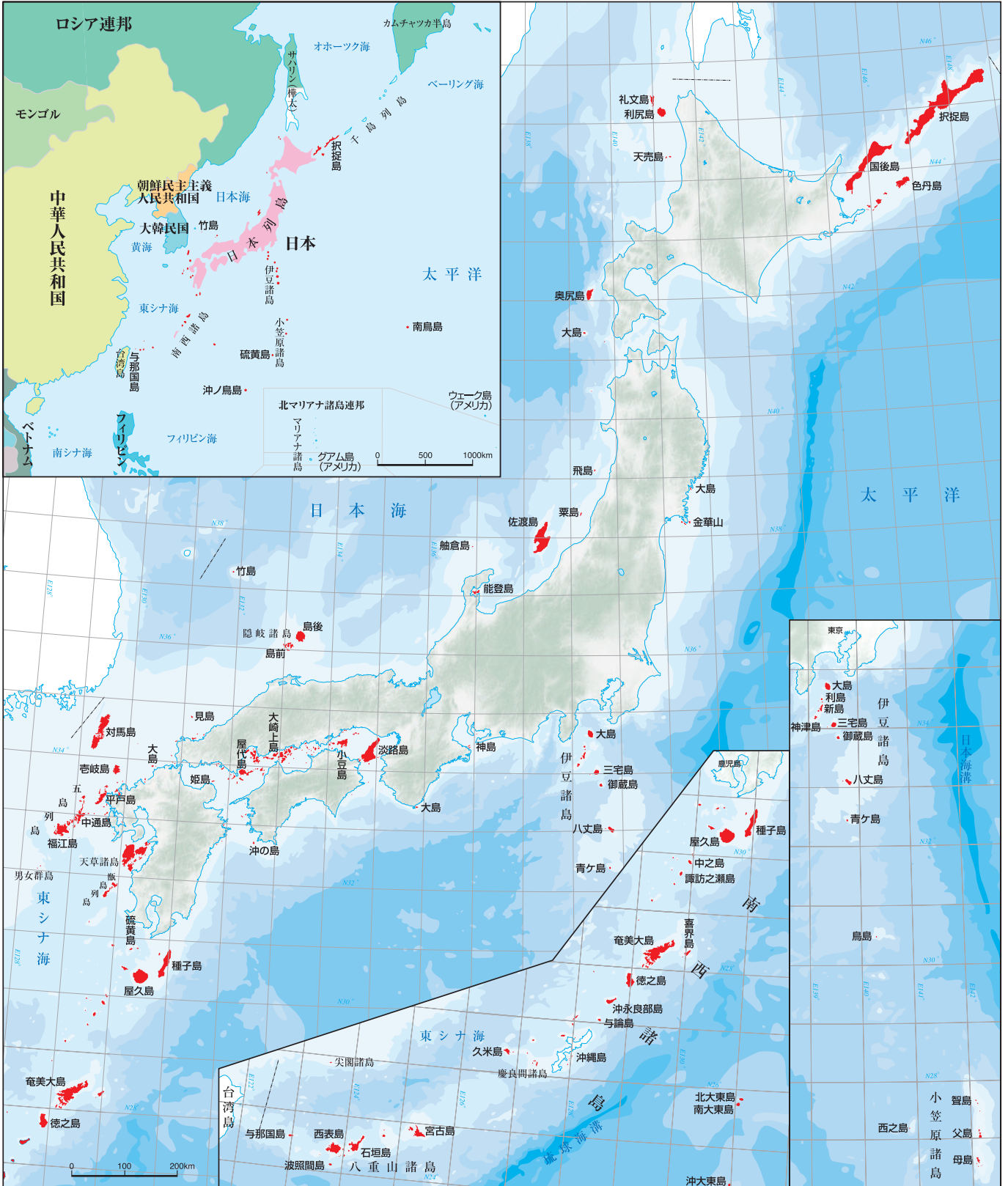
島を人口規模別にみると、500人未満の島が半数以上を占めています。



(注) 島の数値は離島振興法、小笠原諸島振興開発特別措置法、奄美群島振興開発特別措置法、沖縄振興特別措置法の指定離島に限ります。

(資料) 日本離島センター『2007 離島統計年報』、総務省『国勢調査報告』、国土交通省『海岸統計平成17年度版』、国土計画研究会『データブック日本の海洋利用』

世界に冠たる海洋島嶼国、日本



(注) 地図中の赤い部分が島です。



財団法人日本離島センター

〒100-0014

東京都千代田区永田町1-11-32

全国町村会館西館5階

TEL：03-3591-1151

URL：<http://www.nijinet.or.jp>
